

# GOBIERNO DE LA PROVINCIA DE SANTA FE

---

MINISTERIO DE INFRAESTRUCTURA, SERVICIOS PÚBLICOS Y HÁBITAT

SECRETARÍA DE HÁBITAT, URBANISMO Y VIVIENDA

DIRECCIÓN PROVINCIAL DE VIVIENDA Y URBANISMO

---

## 8. INFORMACIÓN DOMINIAL. PLANO DE IMPLANTACIÓN.

---

Información parcelaria

Catastral: 3/236/2/0/0

Tipo Parcela: FINCA

Estado: ACTIVO

Número de cuenta: 31024008

Distrito: SUR

Ubicación Terreno:

Frente a calle: GRANDOLI ABANDERADO CLETO

De calle: SEGUI JUAN FRANCISCO

Dist. de calle:

Al: E

Hacia: N

Observación: GRANDOLI E 000000 BV  
SEGUI N 006831

A metros: 0.00

Mts. Frente: 68.31

Ubicación Finca: Ab. GRANDOLI 3550 (GRANDOLI 3550)

Domicilio de envío: GRANDOLI 3550

Usos:

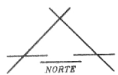
Planos mensura:	Descripción	Nro. Plano	Lote	Manzana	Expediente	Ingreso	Aprobación	Visación
	MIGRACION	142097/ 1	2	0			01/01/0001	

Propietarios

Apellido y nombre/Razón social	DOC/CUIT	Tipo Tenencia	Motivo	Observación
MUNICIPALIDAD DE ROSARIO	30999003156	TITULAR	COMPRA VENTA/DONACION	


Dominios

F. Catastro	Catastro	Matrícula	Submatrícula	F. Folio Real	Tipo Dominio
	77275	58858		26/07/2017	FOLIO REAL
MUNICIPALIDAD DE ROSARIO			30999003156	FRACCION	1 / 1



ESCALA 1:750

CROQUIS S/TITULO  
y Plano N°30.204/61



Bu. SEGUI

Calle CHACABUCO (A.D. 12.00)

(235)

(236)

(236)

(236)

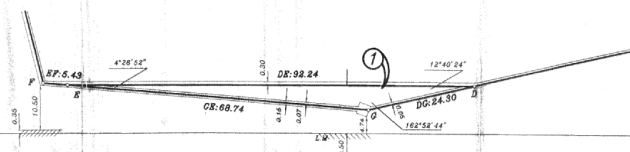
Calle ESMERALDA (A.D. 16.00)

PASAJE PACE (A.D. 12.00)

BC: 68.31

Calle ABANDERADO GRANDOLI

DETALLE DE MENSURA LOTE 1  
ESCALA 1:500



PROVINCIA DE SANTA FE  
DEPARTAMENTO ROSARIO  
DISTRITO ROSARIO  
LUGAR CIUDAD DE ROSARIO  
SECCION 3 MANZANA 236 GRAFICO 2

142097/98

PLANO N° 14.037  
P.I. N°232.257/0000  
An. Terr. N° 124.082.43  
An. Terr. N° 275.864.28  
Año 1.207

OBJETO:  
MENSURA Y SUBDIVISION

PROPIETARIO:  
"RALLO Y CIA"  
SOCIEDAD ANONIMA

INMUEBLE: Lote N°1 del plano N°12.777/98  
DOMINIO: T°269C F°1.659 N°56.583 (14/02/82) 2° de orden

BALANCE DE SUPERFICIES

SUP. S/TITULO	10.602,5553 m²
SUP. S/M LOTE "1"	245,8600 m²
SUP. S/M LOTE "2"	10.369,0200 m²
SUP. S/M TOTAL	10.614,8800 m²
DIFERENCIA (en más)	12,3247 m²

ABANDERADO GRANDOLI  
ROSARIO, OCTUBRE de 1.998  
OBSERVACIONES  
Cambio de denominación: T°155 F°124 N°300.328(07/91/88) de marginal  
Medidas lineales en metros - A.D. ancho oficial - L.M. línea municipal  
L.C. largo de cuadra - Los ángulos no indicados valen 90°  
S/M según mensura - No corresponde centro de manzana -  
Expediente Municipal N°10.373-C-98 - Decreto N°14.701/98 -  
Exceptuado del LIBRE DEUDA por Exp. N°13.302-0040.644-1(A.P.I.) -  
El presente plano no producirá modificación parcelaria hasta que el  
lote 1 se transfiera a la Municipalidad de Rosario para calle pública

NOMENCLATURA CATASTRAL

Dpto	Dto	Sala	2
16	03	031	
Secc.	Polig.	Manzana	Parcela Subparcela
03		2A	27

